

ỦY BAN NHÂN DÂN
XÃ PHÚC TRIU

CỘNG HÒA XÃ HỘI CHỦ NGHĨA VIỆT NAM
Độc lập - Tự do - Hạnh phúc

Số: 55/TB-UBND

Phúc Triu, ngày 06 tháng 8 năm 2023

THÔNG BÁO

**Công khai kết quả kiểm tra hồ sơ đăng ký
cấp giấy CN QSD đất, quyền sở hữu nhà ở và tài sản khác gắn liền với
đất của ông Nguyễn Ngọc Ký, bà Dương Thị Thanh Sâm**

UBND xã Phúc Triu trân trọng thông báo: Kể từ ngày 07/8/2023, UBND xã Phúc Triu công khai hồ sơ xin cấp giấy chứng nhận quyền sử dụng đất đã được thống nhất, xét duyệt và lấy ý kiến khu dân cư về nguồn gốc sử dụng đất của ông Nguyễn Ngọc Ký, bà Dương Thị Thanh Sâm sử dụng đất tại xã Phúc Triu, TP Thái Nguyên. Diện tích đất xin cấp giấy CN QSD đất gồm 02 thửa đất với diện tích: 172m² đất thuộc tờ bản đồ địa chính số 14 mục đích sử dụng đất BHK. Địa chỉ: Xóm Rừng Chùa, xã Phúc Triu, TP Thái Nguyên, tỉnh Thái Nguyên (có hồ sơ công khai kèm theo).

Địa điểm công khai:

- 1 - Trụ sở UBND xã Phúc Triu;
- 2 - Nhà Văn hóa xóm Rừng Chùa.

Trong thời hạn 15 ngày theo quy định, kể từ ngày 07/8/2023, các tổ chức cá nhân có điều gì thắc mắc hoặc khiếu nại thì nộp đơn khiếu nại về UBND xã Phúc Triu để giải quyết. Quá thời hạn nói trên mọi việc khai báo thêm hoặc khiếu nại sẽ không được giải quyết. / *sh*

Nơi nhận:

- UBND TP Thái Nguyên;
- Phòng TN&MT;
- Văn phòng ĐK đất đai;
- Trưởng xóm Rừng Chùa;
- Lưu VP.

TM. ỦY BAN NHÂN DÂN
KT CHỦ TỊCH
PHÓ CHỦ TỊCH



Nguyễn Hồng Khanh

ỦY BAN NHÂN DÂN
XÃ PHÚC TRÌU
Số: 55/DSTB-UBND

CỘNG HÒA XÃ HỘI CHỦ NGHĨA VIỆT NAM
Độc lập - Tự do - Hạnh phúc

DANH SÁCH CÔNG KHAI

Kết quả kiểm tra hồ sơ đăng ký, cấp Giấy CN QSD đất, quyền sở hữu nhà ở và tài sản khác gắn liền với đất của ông Nguyễn Trọng Ký, bà Dương Thị Thanh Sâm sử dụng đất tại xã Phúc Trìu, thành phố Thái Nguyên

Danh sách này được công khai trong thời gian 15 ngày, kể từ ngày 07/8/2023 đến ngày 21/8/2023

Tại địa điểm: UBND xã Phúc Trìu, Nhà văn hóa xóm Rừng Chùa

Số TT	Tên người sử dụng đất	Địa chỉ thường trú	Tờ bản đồ số	Thửa đất số	Diện tích đất (m ²)	Loại đất	Thời điểm sử dụng	Nguồn gốc sử dụng đất	Tài sản gắn liền với đất	Tình trạng tranh chấp
1	Nguyễn Trọng Ký Dương Thị Thanh Sâm	Xóm Rừng Chùa, xã Phúc Trìu, TP Thái Nguyên, tỉnh Thái Nguyên			172,0		Năm 1990	Ông Nguyễn Trọng Ký, bà Dương Thị Thanh Sâm nhận chuyển nhượng của bà Nguyễn Thị Tuyết và sử dụng ổn định từ năm 1990 đến nay	Không	Không
			14	180	101,0	BHK				
			14	181	71,0	BHK				

Người không đồng ý với kết quả thẩm tra trên đây thì gửi đơn đến UBND xã Phúc Trìu để giải quyết; sau thời gian trên Nhà nước sẽ không xem xét giải quyết./.

Xác nhận của đại diện chủ sử dụng đất

Ký
Nguyễn Trọng Ký



TM. ỦY BAN NHÂN DÂN
KT. CHỦ TỊCH
PHÓ CHỦ TỊCH
Nguyễn Hồng Khanh

CỘNG HÒA XÃ HỘI CHỦ NGHĨA VIỆT NAM
Độc lập - Tự do - Hạnh phúc

ĐƠN ĐĂNG KÝ, CẤP GIẤY CHỨNG NHẬN QUYỀN SỬ DỤNG ĐẤT, QUYỀN SỞ HỮU NHÀ Ở VÀ TÀI SẢN KHÁC GẮN LIỀN VỚI ĐẤT

PHẦN GHI CỦA NGƯỜI NHẬN HỒ SƠ

Đã kiểm tra nội dung đơn đầy đủ, rõ ràng, thống nhất với giấy tờ xuất trình.

Vào sổ tiếp nhận hồ sơ số: Quyền

Ngày/...../.....

Người nhận hồ sơ
(Ký và ghi rõ họ, tên)

Kính gửi: UBND TP Thái Nguyên

I. PHẦN KÊ KHAI CỦA NGƯỜI ĐĂNG KÝ

(Xem kỹ hướng dẫn viết đơn trước khi kê khai; không tẩy xóa, sửa chữa trên đơn)

1. Người sử dụng đất, chủ sở hữu tài sản gắn liền với đất, người quản lý đất

1.1. Tên (viết chữ in hoa): NGUYỄN TRỌNG KÝ sinh năm 1969 số CCCD: 031069022254
DƯƠNG THỊ THANH SÂM sinh năm 1972 số CCCD: 019172004033

1.2. Địa chỉ thường trú⁽¹⁾: Xã Phúc Triu, TP Thái Nguyên, tỉnh Thái Nguyên

2. Đề nghị:

- Đăng ký QSDĐ

Đăng ký quyền quản lý đất

- Cấp GCN đối với đất

Cấp GCN đối với tài sản trên đất

(Đánh dấu ✓ vào ô trống lựa chọn)

3. Thửa đất đăng ký⁽²⁾

3.1. Thửa đất số: 180, 181

3.2. Tờ bản đồ số: 14;

3.3. Địa chỉ tại: Xã Phúc Triu, TP Thái Nguyên, tỉnh Thái Nguyên;

3.4. Diện tích: 172m²; sử dụng chung: m²; sử dụng riêng: 172m²;

3.5. Sử dụng vào mục đích: BHK từ thời điểm: Năm 1990.

3.6. Thời hạn đề nghị được sử dụng đất: 50 năm;

3.7. Nguồn gốc sử dụng⁽³⁾: Nhận chuyển nhượng của bà Nguyễn Thị Tuyết và sử dụng ổn định từ năm 1990;

3.8. Có quyền sử dụng hạn chế đối với thửa đất số, của, nội dung quyền sử dụng;

4. Tài sản gắn liền với đất (Chỉ kê khai nếu có nhu cầu được chứng nhận quyền sở hữu tài sản): Không

4.1. Nhà ở, công trình xây dựng khác:

a) Loại nhà ở, công trình⁽⁴⁾:

b) Diện tích xây dựng: (m²);

c) Diện tích sàn (đối với nhà) hoặc công suất (đối với công trình khác):

d) Sở hữu chung:m², sở hữu riêng:m²;

đ) Kết cấu:; e) Số tầng:

g) Thời hạn sở hữu đến:

(Trường hợp có nhiều nhà ở, công trình xây dựng khác thì chỉ kê khai các thông tin chung và tổng diện tích của các nhà ở, công trình xây dựng; đồng thời lập danh sách nhà ở, công trình kèm theo đơn)

4.2. Rừng sản xuất là rừng trồng:

4.3. Cây lâu năm:

a) Loại cây chủ yếu:

b) Diện tích: m²;

c) Nguồn gốc tạo lập:

<ul style="list-style-type: none"> - Tự trồng rừng: <input type="checkbox"/> - Nhà nước giao không thu tiền: <input type="checkbox"/> - Nhà nước giao có thu tiền: <input type="checkbox"/> - Nhận chuyển quyền: <input type="checkbox"/> - Nguồn vốn trồng, nhận quyền: <input type="checkbox"/> <p>d) Sở hữu chung:m², Sở hữu riêng:m²; đ) Thời hạn sở hữu đến:</p>	<p>a) Loại cây chủ yếu:</p> <p>b) Diện tích:m²;</p> <p>c) Sở hữu chung:m², Sở hữu riêng:m²;</p> <p>d) Thời hạn sở hữu đến:</p>
<p>5. Những giấy tờ nộp kèm theo: Đơn tường trình nguồn gốc sử dụng đất, CCCD, sổ hộ khẩu (bản sao chứng thực);</p>	
<p>6. Có nhu cầu ghi nợ đối với loại nghĩa vụ tài chính: Không</p> <p>Đề nghị khác: Không</p>	

Tôi xin cam đoan nội dung kê khai trên đơn là đúng sự thật, nếu sai tôi hoàn toàn chịu trách nhiệm trước pháp luật.

....., ngày 31. tháng 7. năm 2023

Người viết đơn

(Ký, ghi rõ họ tên và đóng dấu nếu có)

Ký
Nguyễn Thị Lệ

**DANH SÁCH CÁC THỪA ĐẤT
CỦA CÙNG MỘT NGƯỜI SỬ DỤNG, NGƯỜI ĐƯỢC GIAO QUẢN LÝ**

(Kèm theo Đơn đăng ký đất đai và tài sản gắn liền với đất của ông Nguyễn Trọng Ký, bà Dương Thị Thanh Sâm
Xóm Rừng Chùa, xã Phúc Trìu, TP Thái Nguyên, tỉnh Thái Nguyên)

Số thứ tự	Thửa đất số	Tờ bản đồ số	Địa chỉ thửa đất	Diện tích (m ²)	Mục đích sử dụng đất	Thời hạn sử dụng đất	Nguồn gốc sử dụng đất
(1)	(2)	(3)	(4)	(5)	(6)	(7)	(8)
1	180	14	Xã Phúc Trìu, TP Thái Nguyên, tỉnh Thái Nguyên	101	BHK	Năm 2073	Ông Trần Văn Xuân, bà Ngô Thị Hòa nhận chuyển nhượng của bà Nguyễn Thị Tuyết, sử dụng ổn định từ năm 1990 đến nay
2	181	14		71	BHK		

Ghi chú: Mẫu này sử dụng cho trường hợp người sử dụng nhiều thửa đất nông nghiệp có nhu cầu cấp chung 01 GCN và trường hợp người được nhà nước giao quản lý đất đăng ký nhiều thửa đất.

....., ngày 31 tháng 7 năm 2013

Người viết đơn

(Ký và ghi rõ họ tên, đóng dấu - nếu có)

Ký
Nguyễn Trọng Ký

CỘNG HÒA XÃ HỘI CHỦ NGHĨA VIỆT NAM
Độc lập – Tự do – Hạnh phúc

ĐƠN TƯỜNG TRÌNH VỀ NGUỒN GỐC SỬ DỤNG ĐẤT

Kính gửi: UBND thành phố Thái Nguyên
UBND xã Phúc Trìu

Tên tôi là Nguyễn Trọng Ký, sinh năm: 1969 cùng vợ là bà Dương Thị Thanh Sâm, sinh năm 1972, thường trú tại: Xã Phúc Trìu - TP Thái Nguyên, tỉnh Thái Nguyên. Tôi xin trình bày với các cấp có thẩm quyền về nguồn gốc sử dụng đất của vợ chồng tôi. Năm 1990, vợ chồng tôi nhận chuyển nhượng của bà Nguyễn Thị Tuyết và sử dụng ổn định một số thửa đất để sản xuất nông nghiệp. Bà Nguyễn Thị Tuyết thường trú tại phường Quang Trung, TP Thái Nguyên, tỉnh Thái Nguyên. Đối soát bản đồ địa chính đo đạc năm 1996 là:

- Thửa đất số 180, tờ bản đồ số 14, diện tích 101m² đất, hiện trạng trồng cây hàng năm khác;

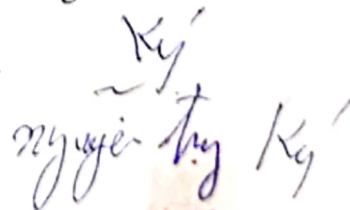
- Thửa đất số 181, tờ bản đồ số 14, diện tích 71m² đất, hiện trạng trồng cây hàng năm khác;

Từ thời điểm bắt đầu sử dụng đến nay vợ chồng tôi sử dụng ổn định, đúng mục đích, không tranh chấp. Về hiện trạng sử dụng đất: Hiện trạng trên đất tôi đang trồng cây hàng năm khác.

Các thửa đất này chưa được cấp giấy CN QSD đất, tôi làm đơn tường trình đề nghị UBND xã Phúc Trìu xác nhận nguồn gốc sử dụng đất, đề nghị cơ quan nhà nước có thẩm quyền cấp giấy CN QSD đất cho tôi. Tôi xin cam đoan những lời khai trong đơn tường trình này là đúng sự thật, nếu sai tôi hoàn toàn chịu trách nhiệm trước pháp luật./.

Phúc Trìu, ngày 21 tháng 7 năm 2023

Người làm đơn


Nguyễn Trọng Ký

XÁC NHẬN CỦA XÓM RỪNG CHÙA

Xác nhận của Xóm theo đờn của ông
Nguyễn Trọng Kỳ thuộc Xóm Rừng Chù,
hai thửa đất theo đờn đờn, ngoài góc
không có người tranh chấp là đúng vậy
cụp có châu quyên tạo điều kiện cho gia
đình đi được tăng gia sản xuất theo quy định

Bao
Nguyễn Văn Bắc

Tên tôi là Nguyễn Thị Tuyết ở tại Xóm
Rừng Chù năm 1990 tôi có chuyển nhượng
cho anh Nguyễn Trọng Kỳ Toàn Bộ Số thửa đất
Số 180 và 181 Tờ Bản đồ Số 19
Tờ đã Bản giao thời hiện nay
từ đó đến nay tôi không còn liên quan
đến thửa đất

Số Căn cước công dân của tôi là
019161000769



Nguyễn Thị Tuyết

CỘNG HOÀ XÃ HỘI CHỦ NGHĨA VIỆT NAM

Độc lập - Tự do - Hạnh phúc

BIÊN BẢN

Kiểm tra hiện trạng sử dụng đất

Hôm nay hồi 07 giờ 30 phút ngày 01/8/2023 tại thửa đất số 180, 181 tờ bản đồ địa chính số 14 của ông Nguyễn Trọng Ký, bà Dương Thị Thanh Sâm sử dụng đất tại xóm Rừng Chùa, xã Phúc Trìu, TP Thái Nguyên, tỉnh Thái Nguyên.

Thành phần

I- Đại diện UBND xã Phúc Trìu

Ông Nguyễn Hồng Khanh, Phó Chủ tịch UBND xã

Bà Trần Thị Diệu Linh, Công chức địa chính, nông nghiệp, xây dựng và môi trường

II- Đại diện xóm Rừng Chùa

Ông Nguyễn Văn Bắc, Trưởng xóm

III- Đại diện chủ sử dụng đất và chủ sử dụng đất giáp ranh

Ông Nguyễn Trọng Ký, bà Dương Thị Thanh Sâm - Chủ sử dụng đất;

Ông Trần Quang Bắc, Ma Lăng Thủy-chủ sử dụng đất giáp ranh.

Nội dung

Tiến hành kiểm tra hồ sơ đề nghị cấp giấy chứng nhận QSD đất của ông Nguyễn Trọng Ký, bà Dương Thị Thanh Sâm thường trú tại xóm Rừng Chùa, xã Phúc Trìu, TP Thái Nguyên, tỉnh Thái Nguyên đang sử dụng đất tại địa phương như sau:

1. Về Bản đồ

Đối chiếu hiện trạng thửa đất và bản đồ địa chính đo đạc năm 1996, đoàn công tác xác định thửa đất của ông Nguyễn Trọng Ký, bà Dương Thị Thanh Sâm đang sử dụng là các thửa:

- Thửa đất số 180, tờ bản đồ số 14, diện tích 101m² đất BHK;

- Thửa đất số 181, tờ bản đồ số 14, diện tích 71m² đất BHK;

2. Hiện trạng

- Thửa đất số 180, tờ bản đồ số 14, diện tích 101m² đất BHK;

- Thửa đất số 181, tờ bản đồ số 14, diện tích 71m² đất BHK;

Hiện trạng ông Nguyễn Trọng Ký, bà Dương Thị Thanh Sâm đang trồng cây hàng năm, sử dụng ổn định không tranh chấp, không lấn chiếm. Các thửa đất không thuộc quỹ đất công do Nhà nước quản lý.

Nguyễn Thị Nguyệt

3. Nguồn gốc sử dụng đất

Bản tường trình nguồn gốc sử dụng đất của ông Nguyễn Trọng Ký, bà Dương Thị Thanh Sâm trình bày là các thửa đất số 180, 181 tờ bản đồ địa chính số 14 là: Ông Nguyễn Trọng Ký, bà Dương Thị Thanh Sâm nhận chuyển nhượng của bà Nguyễn Thị Tuyết, sử dụng ổn định từ năm 1990 để sản xuất nông nghiệp. Quá trình sử dụng đất ổn định không tranh chấp, không lấn chiếm.

4. Ý kiến của chủ sử dụng đất

Nhất trí nội dung biên bản và đề nghị cơ quan chức năng có thẩm quyền cấp giấy chứng nhận quyền sử dụng đất theo hiện trạng sử dụng, bản đồ địa chính đo đạc năm 1996.

5. Ý kiến của người chuyển nhượng đất và các chủ sử dụng đất giáp ranh

Tôi là Nguyễn Thị Tuyết, thường trú tại phường Quang Trung, TP Thái Nguyên, tỉnh Thái Nguyên, người đã chuyển nhượng đất cho ông Nguyễn Trọng Ký, bà Dương Thị Thanh Sâm: Nhất trí nội dung biên bản và công nhận việc có chuyển nhượng toàn bộ diện tích đất tại hai thửa đất số 180, 181 tờ bản đồ 14 từ năm 1990.

Tôi là Trần Quang Bắc, chủ sử dụng đất giáp ranh với ông Nguyễn Trọng Ký, bà Dương Thị Thanh Sâm: Nhất trí nội dung biên bản và công nhận ranh giới của các thửa đất như bản đồ địa chính đo đạc năm 1996.

Tôi là Ma Lăng Thủy, chủ sử dụng đất giáp ranh với ông Nguyễn Trọng Ký, bà Dương Thị Thanh Sâm: Nhất trí nội dung biên bản và công nhận ranh giới của các thửa đất như bản đồ địa chính đo đạc năm 1996.

6. Kết luận

Nguồn gốc sử dụng đất của các thửa đất số 180, 181 tờ bản đồ địa chính số 14 là: Ông Nguyễn Trọng Ký, bà Dương Thị Thanh Sâm nhận chuyển nhượng đất của bà Nguyễn Thị Tuyết, sử dụng ổn định từ năm 1990 để sản xuất nông nghiệp.

Quá trình sử dụng đất ổn định không tranh chấp, không lấn chiếm. Các thửa đất không thuộc quỹ đất do Nhà nước quản lý.

Ông Nguyễn Trọng Ký, bà Dương Thị Thanh Sâm đủ điều kiện cấp giấy chứng nhận QSD đất theo quy định tại các thửa đất:

- Thửa đất số 180, tờ bản đồ số 14, diện tích 101m² đất BHK;
- Thửa đất số 181, tờ bản đồ số 14, diện tích 71m² đất BHK;


Tuyết
Nguyễn Thị Tuyết

Biên bản được lập làm cơ sở báo cáo cơ quan có thẩm quyền xem xét, giải quyết theo quy định. Biên bản kết thúc hồi 10 giờ 00 phút cùng ngày và được đọc lại cho các thành phần cùng nghe và nhất trí kí tên dưới đây.

Chủ sử dụng đất
(kí, ghi rõ họ tên)

Ký
Nguyễn Văn Ký

Người ghi biên bản
Công chức địa chính, nông nghiệp, xây dựng & MT



Trần Thị Diệu Linh

Người chuyển nhượng đất

Nguyễn Thị Diệu Linh


TRƯỞNG XÓM RỪNG CHÙA



Nguyễn Văn Bật



Chủ sử dụng đất giáp ranh

Bà
Trần Quang Bà

Ma Lương Thủy

TM. ỦY BAN NHÂN DÂN
KT. CHỦ TỊCH
PHÓ CHỦ TỊCH



Nguyễn Hồng Khanh

CỘNG HÒA XÃ HỘI CHỦ NGHĨA VIỆT NAM
Độc lập - Tự do - Hạnh phúc

ĐƠN XIN XÁC NHẬN

Kính gửi: UBND xã Phúc Trìu

Tôi tên là Nguyễn Trọng Ký cùng vợ là Dương Thị Thanh Sâm, thường trú tại xóm Rừng Chùa, xã Phúc Trìu, TP Thái Nguyên, Tỉnh Thái Nguyên.

Tôi làm đơn này xin trình bày sự việc sau:

Vợ chồng tôi trực tiếp làm ruộng, sản xuất nông nghiệp tại xã Phúc Trìu và có nguồn thu nhập ổn định từ sản xuất nông nghiệp. Nay tôi có nhu cầu xác nhận nghề làm ruộng và có nguồn thu nhập ổn định từ sản xuất nông nghiệp để làm hồ sơ thủ tục hành chính trong lĩnh vực đất đai. Do vậy, tôi làm đơn đề nghị UBND xã Phúc Trìu, xác nhận cho chúng tôi theo quy định hiện hành.

Tôi xin chân thành cảm ơn!

**XÁC NHẬN CỦA
UBND XÃ PHÚC TRÌU**

Ngày 08 tháng 8 năm 2023
Người làm đơn

Ông Nguyễn Trọng Ký, bà Dương Thị Thanh Sâm là cá nhân trực tiếp làm ruộng, sản xuất nông nghiệp tại xã Phúc Trìu và có nguồn thu nhập ổn định từ sản xuất nông nghiệp.

Ký
Nguyễn Trọng Ký

Ngày 08 tháng 8 năm 2023



TM. ỦY BAN NHÂN DÂN
KT. CHỦ TỊCH
PHÓ CHỦ TỊCH
Nguyễn Hồng Khanh

CỘNG HÒA XÃ HỘI CHỦ NGHĨA VIỆT NAM
Độc lập - Tự do - Hạnh phúc

PHIẾU LẤY Ý KIẾN CỦA KHU DÂN CƯ
Về nguồn gốc và thời điểm sử dụng đất

Hôm nay, ngày 06. tháng 8... năm 2023... khu dân cư xóm Rừng Chùa, xã Phúc Trìu, TP Thái Nguyên, tỉnh Thái Nguyên đã họp để xác định nguồn gốc và thời điểm sử dụng đất đối với 02 thửa đất thuộc tờ bản đồ địa chính số 14 tại xóm Rừng Chùa của ông Nguyễn Trọng Ký, bà Dương Thị Thanh Sâm thường trú tại xóm Rừng Chùa, xã Phúc trìu, TP Thái Nguyên. Cụ thể là:

Thửa đất số 180, tờ bản đồ số 14, diện tích 101m² đất, hiện trạng trồng cây hàng năm khác;

Thửa đất số 181, tờ bản đồ số 14, diện tích 71m² đất, hiện trạng trồng cây hàng năm khác;

Thành phần cuộc họp gồm có:

1. Chủ trì cuộc họp: Ông Nguyễn Văn Bặc, Trưởng xóm Rừng Chùa.
2. Ông Nguyễn Hồng Khanh, Đại diện Ủy ban nhân dân xã Phúc Trìu;
và người (có tên dưới đây) đã từng cư trú cùng thời điểm bắt đầu sử dụng đất vào mục đích hiện nay của thửa đất nói trên.

Cuộc họp đã thống nhất xác định:

1. Nguồn gốc sử dụng thửa đất: Nguồn gốc sử dụng đất thửa số 180, 181 tờ bản đồ địa chính số 14 của ông Nguyễn Trọng Ký và bà Dương Thị Thanh Sâm là: Ông Nguyễn Trọng Ký, bà Dương Thị Thanh Sâm nhận chuyển nhượng của bà Nguyễn Thị Tuyết và sử dụng ổn định từ năm 1990 đến nay. Bà Nguyễn Thị Tuyết có căn cước công dân 019161000769, thường trú tại tổ 12, phường Quang Trung, TP Thái Nguyên.
2. Thời điểm bắt đầu sử dụng vào mục đích đăng ký, đề nghị cấp Giấy chứng nhận từ ngày ... tháng năm: Năm 1990

3. Tình trạng tranh chấp đất đai: Không

Những người tham gia cuộc họp cùng thống nhất ký tên dưới đây:

TT	Họ và tên	Năm sinh	Địa chỉ thường trú	Ký tên
1	Lai Văn Hồng	1950	Xóm Rừng Chùa, xã Phúc Trìu, TP Thái Nguyên, tỉnh Thái Nguyên	Hồng
2	Trần Văn Hưng	1968		Trần
3	Nguyễn Thị Tuyết	1961		Tuyết
4	Trần Văn Bắc	1959		Bắc
5	Hứa Thị Sinh	1963		Sinh

Ngày ..06 tháng ..8... năm 2023
Xác nhận của UBND xã Phúc Trìu
(Ký, ghi rõ họ tên và đóng dấu)



TM. ỦY BAN NHÂN DÂN
KT. CHỦ TỊCH
PHÓ CHỦ TỊCH
Nguyễn Hồng Khanh

Chủ trì cuộc họp
(Ký, ghi rõ họ tên và chức danh
của người chủ trì cuộc họp)

Trưởng Xóm
Bao
Nguyễn Văn Bắc